

УТВЕРЖДАЮ:

Директор МУДО «ДШИ № 10» г. Ярославля

Е.Г. Петрушова

«25» сентября 2023 г.



ПАСПОРТ
доступности объекта социальной инфраструктуры (ОСИ)
№ 01.01/5/54-2
(код ведомства/код раздела/порядковый номер)

1. Общие сведения об объекте

1.1. Наименование (вид) объекта муниципальное учреждение дополнительного образования «Детская школа искусств № 10» города Ярославля

1.2. Адрес объекта, номера телефона, факса 150064, г. Ярославль, ул. Строителей, д.21, тел./факс (4852) 56-08-40

1.3. Сведения о размещении объекта:

- отдельно стоящее здание - этажей, - кв. м

- часть здания 1 этажей (на 1 этаже), 372,6 кв. м

- наличие прилегающего земельного участка (да, нет); нет кв. - м

1.4. Год постройки здания 2001 г, последнего капитального ремонта -

1.5. Даты предстоящих плановых ремонтных работ: текущего ремонта -, капитального -

1.6. Сведения об организации, расположенной на объекте

1.6.1. Наименование организации (учреждения) (полное юридическое наименование – согласно уставу, краткое наименование) муниципальное учреждение дополнительного образования «Детская школа искусств № 10» города Ярославля, МУДО «ДШИ № 10» г. Ярославля

1.6.2. Юридический адрес организации (учреждения)

150063, г. Ярославль, ул. Труфанова, д.29, корп. 5

1.6.3. Основание для пользования объектом (оперативное управление, аренда, собственность) - аренда

1.6.4. Форма собственности (государственная, негосударственная) - государственная

1.6.5. Территориальная принадлежность (федеральная, региональная, муниципальная) - муниципальная

1.6.6. Вышестоящая организация (наименование) Управление культуры мэрии города Ярославля

1.6.7. Адрес вышестоящей организации, другие координаты
150000, г.Ярославль, ул. Б. Октябрьская, д.78.

2. Характеристика деятельности организации на объекте
(по обслуживанию населения)

2.1. Сфера деятельности (здравоохранение, образование, социальная защита, физическая культура и спорт, культура, связь и информация, транспорт, жилой фонд, потребительский рынок и сфера услуг, другое) – Культура.

2.2. Виды оказываемых услуг – реализация дополнительных общеобразовательных предпрофессиональных программ в области искусств; реализация дополнительных общеразвивающих программ в области искусств.

2.3. Форма оказания услуг (на объекте, с длительным пребыванием, в том числе проживанием, на дому, дистанционно) - на объекте.

2.4. Категории обслуживаемого населения по возрасту (дети, взрослые трудоспособного возраста, пожилые, все возрастные категории) - все возрастные категории.

2.5. Категории обслуживаемых инвалидов (инвалиды, передвигающиеся на коляске, инвалиды с нарушениями опорно-двигательного аппарата, нарушениями зрения, нарушениями слуха, нарушениями умственного развития) - инвалиды, передвигающиеся на коляске, инвалиды с нарушениями опорно-двигательного аппарата, нарушениями зрения, нарушениями слуха, нарушениями умственного развития.

2.6. Плановая мощность (посещаемость (количество обслуживаемых в день), вместимость, пропускная способность) - 210 чел.

2.7. Участие в исполнении индивидуальной программы реабилитации инвалида, ребенка-инвалида (да, нет) – нет.

3. Состояние доступности объекта

3.1. Путь следования к объекту пассажирским транспортом

Автобусы: № 7 «ул. Гудованцева – 15 МКР», № 8 «ТЦ Вернисаж- 15МКР», №10 «НЗКИ- 15МКР»; №11 «Яр. Главный-15МКР»; №18 «пл. Волкова-15МКР»; №23 «Обл. больница-15 МКР»; №25 «Машприбор-15МКР»; № 42 «пос. Куйбышева-15МКР»; № 49 «Больница № 2-15МКР»; №70 «Ф-ка Красный перева- 15 МКР-ул. Труфанова»

Остановка: «15 микрорайон»

Наличие адаптированного пассажирского транспорта к объекту: автобус №10, №23

(описать маршрут движения с использованием пассажирского транспорта)

Наличие адаптированного пассажирского транспорта к объекту: автобус №1

3.2. Путь к объекту от ближайшей остановки пассажирского транспорта

3.2.1. Расстояние до объекта от остановки транспорта 200 метров

3.2.2. Время движения (пешком) 7 минут

3.2.3. Наличие выделенного от проезжей части пешеходного пути (да, нет) Да

3.2.4. Перекрестки (нерегулируемые, регулируемые, со звуковой сигнализацией, таймером, нет) регулируемый, таймером-да; со звуковой сигнализацией – нет;

3.2.5. Информация на пути следования к объекту (акустическая, тактильная, визуальная, нет) - нет

3.2.6. Перепады высоты на пути (есть, нет) есть

Их обустройство для инвалидов на коляске (да, нет) нет

3.3. Организация доступности объекта для инвалидов

Категория инвалида (вид нарушения)	Уровень организации доступности объекта (формы обслуживания)**
1	2
Все категории инвалидов и другие маломобильные группы населения	ДУ
в том числе инвалиды:	
передвигающиеся на креслах-колясках (далее – К)	ДУ
с нарушениями опорно-двигательного аппарата (далее – О)	ДУ
с нарушениями зрения (далее – С)	ДУ
с нарушениями слуха (далее – Г)	ДУ
с нарушениями умственного развития (далее – У)	ДУ

** Указывается один из уровней организации доступности объекта для инвалидов и других маломобильных групп населения:

А - доступность всех зон и помещений универсальная, объект доступен полностью;

Б - доступны специально выделенные участки и помещения;

ДУ - доступность условная, требуется дополнительная помощь сотрудника соответствующей организации; услуги предоставляются на дому, дистанционно;

ВНД - не организована доступность объекта.

3.4. Состояние доступности основных структурно-функциональных зон

№ п/п	Основные структурно-функциональные зоны	Уровень доступности объекта, в том числе для основных категорий инвалидов***
1.	Территория, прилегающая к зданию (участок)	ДП-И (Г, У), ДЧ-И (О), ДУ (С,К)
2.	Вход (входы) в здание	ДЧ-И (Г, О, У), ДУ (С,К)
3.	Путь (пути) движения внутри здания (в том числе пути эвакуации)	ДЧ-И (О, Г, У), ДУ (С,К)
4.	Зона целевого назначения здания (целевого посещения объекта)	ДЧ-И (О,Г,У), ДУ (С,К)
5.	Санитарно-гигиенические помещения	ДУ(О,Г,С,У) ВНД(К)
6.	Система информации и связи (на всех зонах)	ДЧ-И(О,К,Г,У), ДУ(С)
7.	Пути движения к объекту (от остановки транспорта)	ДЧ-И (О,Г,У), ДУ (К,С)

*** Указывается один из уровней доступности объекта, в том числе для основных категорий инвалидов:

ДП-В - доступен полностью всем;

ДП-И (К, О, С, Г, У) – доступен полностью избирательно (указать категории инвалидов);

ДЧ-В – доступен частично всем;

ДЧ-И (К, О, С, Г, У) – доступен частично избирательно (указать категории инвалидов);

ДУ - доступен условно;

ВНД – временно недоступен.

3.5.Итоговое заключение о состоянии доступности объекта ДП-И(К,О,Г,У) ДУ(С)

3.6. Состояние доступности предоставляемых на объекте услуг

№ п/п	Наименование услуги	Уровень доступности услуги, в том числе для основных категорий инвалидов***
1.	Реализация дополнительных общеобразовательных предпрофессиональных программ в области искусств	<u>ДЧ-И (К,О) ВНД(Г,У,С)</u>
2.	Реализация дополнительных общеразвивающих программ в области искусств	<u>ДЧ-И (К,О) ВНД(Г,У,С)</u>

*** Указывается один из уровней доступности услуги, в том числе для основных категорий инвалидов:

ДП-В - доступен полностью всем;

ДП-И (К, О, С, Г, У) – доступен полностью избирательно (указать категории инвалидов);

ДЧ-В - доступен частично всем;

ДЧ-И (К, О, С, Г, У) – доступен частично избирательно (указать категории инвалидов);

ДУ - доступен условно;

ВНД – временно недоступен.

3.7. Итоговое заключение о состоянии доступности на объекте предоставляемых услуг ДЧ-И (К;О) ВНД(Г,У,С)

4. Управленческое решение

4.1. Рекомендации по адаптации основных структурных элементов объекта

№ п/п	Основные структурно-функциональные зоны объекта	Рекомендации по адаптации объекта (вид работы)****
1.	Территория, прилегающая к зданию (участок)	необходим текущий ремонт (не является «зоной ответственности»)
2.	Вход (входы) в здание	необходим текущий ремонт (не является «зоной ответственности»)
3.	Путь (пути) движения внутри здания (в том числе пути эвакуации)	необходим текущий ремонт (не является «зоной ответственности»)
4.	Зона целевого назначения здания (целевого посещения объекта)	необходим текущий ремонт
5.	Санитарно-гигиенические помещения	необходим текущий ремонт (не является «зоной ответственности»)
6.	Система информации на объекте (на всех зонах)	необходим текущий ремонт (не является «зоной ответственности»)
7.	Пути движения к объекту (от остановки транспорта)	необходим текущий ремонт (не является «зоной ответственности»)
8.	Все зоны и участки	См. п.1-7

**** Указывается один из вариантов видов работ: не нуждается в адаптации; необходим ремонт (текущий, капитальный); требуется индивидуальное решение с использованием технических средств реабилитации; технические решения невозможны – организация альтернативной формы обслуживания.

4.2. Период проведения работ 2022-2030 годы выполняются правообладателем помещений: СОШ № 56
в рамках исполнения _____

(указывается наименование документа (программы, плана))

4.3. Ожидаемый результат после выполнения работ по адаптации объекта (по состоянию доступности объекта и предоставляемых на нем услуг): ДЧ-В

Оценка результата исполнения программы, плана (по состоянию доступности)

4.4. Для принятия решения требуется, не требуется (нужное подчеркнуть) согласование.

Имеется заключение уполномоченной организации о состоянии доступности объекта _____

(наименование документа и выдавшей его организации, дата)

4.5. Информация размещена (обновлена) с использованием ресурса «Карта доступности субъекта Российской Федерации»: <http://gis76.ru/>

(адрес в информационно-телекоммуникационной сети «Интернет», дата размещения)

5. Особые отметки


Паспорт сформирован на основании:

анкеты (информации об объекте) от «25» сентября 2023 г.

акта обследования объекта от « 25 » сентября 2023 г. № _____
Дата составления паспорта « 25 » сентября 2023 г.


Лицо, производившее заполнение паспорта:

Зам. директора по АХР
Руководитель объекта:



Гуляева И.П.


Директор



Петрушова Е.Г.

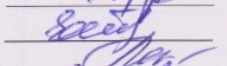
Члены комиссии:

Зам. директора по АХР




Гуляева И.П.

Зам. директора по УВР



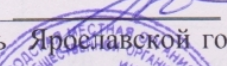
Махова Е.Ю.

Главный бухгалтер



Рябовская И.Ю.


Преподаватель



Беляева А.В.

Согласовано: председатель Ярославской городской местной организации ЯОО «Всероссийское общество инвалидов»

(должность)



(подпись)

Дряб :н.ко И.Л.

(расшифровка подписи)